

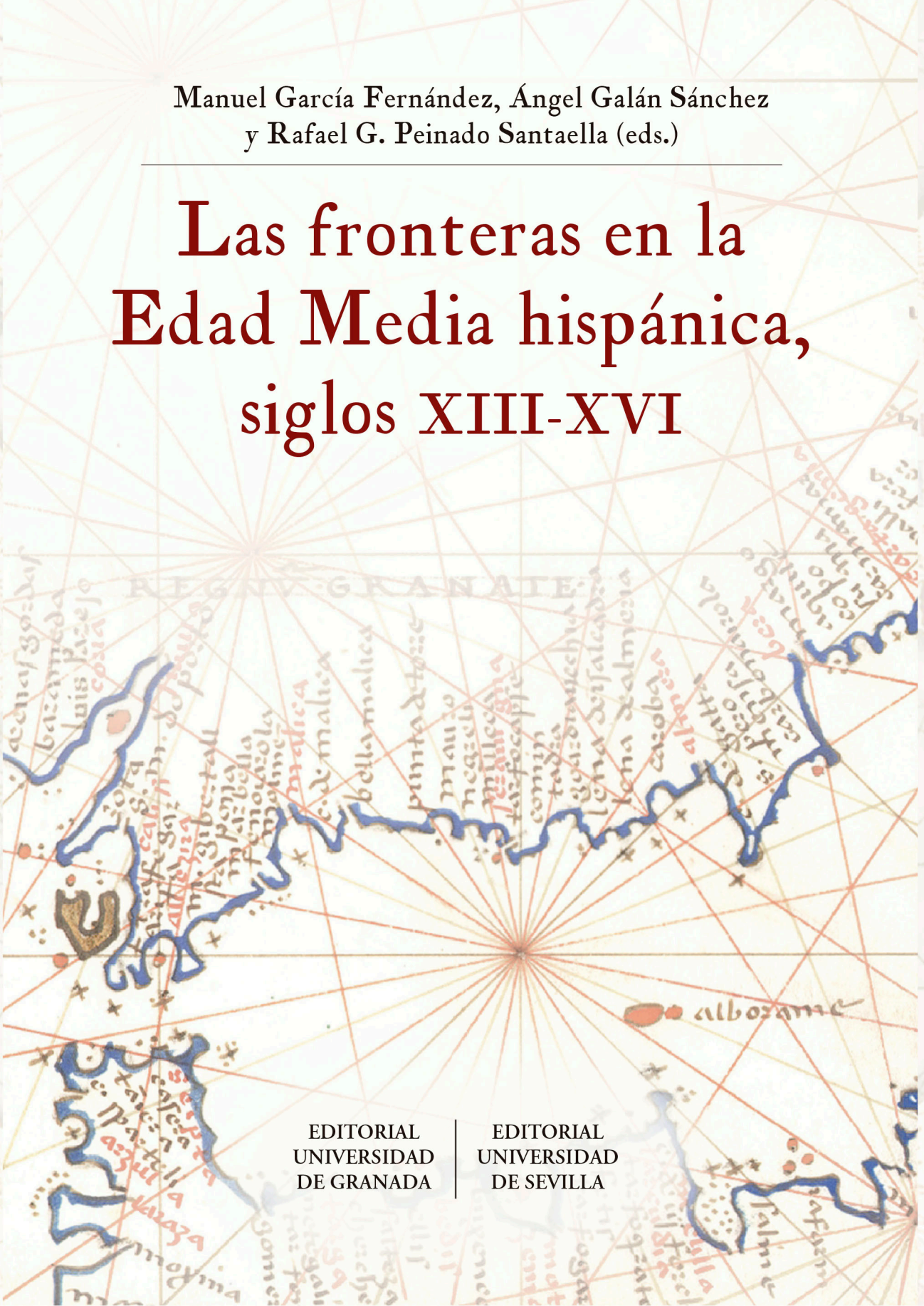
Manuel García Fernández, Ángel Galán Sánchez  
y Rafael G. Peinado Santaella (eds.)

---

# Las fronteras en la Edad Media hispánica, siglos XIII-XVI

EDITORIAL  
UNIVERSIDAD  
DE GRANADA

EDITORIAL  
UNIVERSIDAD  
DE SEVILLA



MANUEL GARCÍA FERNÁNDEZ - ÁNGEL GALÁN SÁNCHEZ -  
RAFAEL G. PEINADO SANTAELLA  
(EDITORES)

LAS FRONTERAS EN LA  
EDAD MEDIA HISPÁNICA,  
SIGLOS XIII-XVI

GRANADA  
2019

# COLECCIÓN HISTORIA

DIRECTOR: Rafael G. Peinado Santaella  
(Catedrático de Historia Medieval de la Universidad de Granada).

## CONSEJO ASESOR:

Inmaculada Arias de Saavedra Alías (catedrática de Historia Moderna de la Universidad de Granada); Antonio Caballos Rufino (catedrático de Historia Antigua de la Universidad de Sevilla); James Casey (profesor emérito de la Universidad de East Anglia); José Fernández Ubiña (catedrático de Historia Antigua de la Universidad de Granada); Miguel Gómez Oliver (catedrático de Historia Contemporánea de la Universidad de Granada); Antonio Malpica Cuello (catedrático de Historia Medieval de la Universidad de Granada); Miguel Molina Martínez (catedrático de Historia de América de la Universidad de Granada); Juan Sisinio Pérez Garzón (catedrático de Historia Contemporánea de la Universidad de Castilla-La Mancha); Joseph Pérez (profesor emérito de la Universidad de Burdeos y director honorario de la Casa de Velázquez); Ofelia Rey Castelao (catedrática de Historia Moderna de la Universidad de Santiago de Compostela); María Isabel del Val Valdivieso (catedrática de Historia Medieval de la Universidad de Valladolid)

Este libro forma parte de los siguientes proyectos de investigación: «Poder, fiscalidad y sociedades fronterizas en la Corona de Castilla al sur del Tajo (siglos XIV-XVI)» (HAR 2014-52469-C3-1-P) Integrado en la Red de investigación cooperativa *Arca Communis*. «La construcción de una cultura fiscal en Castilla: poderes, negociación y articulación social (ca. 1250-1550)» (PGC2018-097738-B-100) Integrado en la Red de investigación cooperativa *Arca Communis*.



© MANUEL GARCÍA FERNÁNDEZ - ÁNGEL GALÁN SÁNCHEZ - RAFAEL G. PEINADO SANTAELLA (EDITORES)

© EDITORIAL UNIVERSIDAD DE GRANADA  
Campus Universitario de Cartuja  
Colegio Máximo, s.n., 18071, Granada  
Tlf.: 958 243930-246220  
www: editorial.ugr.es

© EDITORIAL UNIVERSIDAD DE SEVILLA  
c/ Porvenir, 27 - 41013 Sevilla  
Tlf.: 954 487447-487451  
www: editorial.us.es  
Catalogación Editorial Universidad de Sevilla  
Colección Abierta  
Núm. 43

© DE LOS TEXTOS, LOS AUTORES

ISBN: 978-84-338-6710-0

Maquetación: Archivos y Publicaciones Scriptorium, S.L.

*Printed in Spain*

*Impreso en España*

Cualquier forma de reproducción, distribución, comunicación pública o transformación de esta obra sólo puede ser realizada con la autorización de sus titulares, salvo excepción prevista por la ley.



Sociedad  
Española de  
Estudios  
Medievales

## ÍNDICE

Agradecimientos .....	11
Introducción .....	13
SECCIÓN 1. EN TORNO A LA FRONTERA: CONCEPTOS Y PRÁCTICAS HISTORIOGRÁFICAS .....	19
Carlos de AYALA MARTÍNEZ	
Notas acerca de la frontera y la “reconquista de Andalucía” .....	21
José MARÍN RIVEROS	
El <i>finis terrae</i> y la última frontera .....	29
Víctor MUÑOZ GÓMEZ	
Percepciones marítimas en las crónicas reales castellanas (c. 1350-1450): navegación, conflictos y visión del otro .....	35
Martín F. RÍOS SALOMA	
Las realidades fronterizas en la cronística castellana de la Baja Edad Media (ss. XIII-XV): discursos y representaciones .....	55
Diego RODRÍGUEZ-PEÑA SAINZ DE LA MAZA	
Fronteras políticas y fronteras ideológicas. La visión de las monarquías castellana y leonesa en la cronística latina de la primera mitad del siglo XIII .....	63
Philippe SÉNAC	
Les frontières de l’Espagne médiévale et l’historiographie française .....	79
Teresa TINSLEY	
España sin frontera: la (re)visión historiográfica de Hernando de Baeza, c 1510 .....	101
SECCIÓN 2. HACER LA GUERRA Y ORGANIZAR LA DEFENSA .....	115
Daniel ESTELLA MARTÍNEZ	
<i>Alicui ricohomini qui terram de me tenuerit</i> . El sistema de tenencias en la frontera del Ebro durante el reinado de Fernando III (1217-1252) .....	117
Pablo LÓPEZ FERNÁNDEZ	
Un fracaso inesperado: la derrota castellana ante la villa fronteriza nazarí de Setenil en 1407 .....	137
Manuel Ángel MARTÍN VERA	
El combate urbano en la frontera de Granada. Siglos XIV-XV .....	161

Isaac MARTÍNEZ ESPINOSA	
La construcción de sistemas defensivos en la frontera septentrional: torres-fuerte en la Rioja .....	175
Juan Francisco MOLINA ROZALEM	
Dos fronteras coexistentes, dos maneras de plantear la defensa. La banda gallega y la banda morisca en el reino de Sevilla .....	187
Enrique José RUIZ PILARES	
El fenómeno de las cabalgadas al norte de África. El protagonismo de las huestes de Jerez de la Frontera (1479-1506) .....	205
SECCIÓN 3. EXPANSIÓN TERRITORIAL Y ORGANIZACIÓN DEL ESPACIO .....	221
Eduardo AZNAR VALLEJO	
La exploración de la primera frontera atlántica. Empirismo y conocimiento geográfico .....	223
IOSU ETXEZARRAGA ORTUONDO	
Consecuencias eclesiásticas de la situación geopolítica de Guipúzcoa al final de la Edad Media .....	241
Adela FÁBREGAS GARCÍA y Alberto GARCÍA PORRAS	
Las fronteras del poder: gestión y control de comunidades rurales en el mundo nazarí .....	259
Toni FORCADELL VERICAT	
El río Sénia: origen y fosilización de la frontera entre Cataluña y el reino de Valencia (ss. XII y XIII) .....	271
Juan Antonio HIDALGO PARDOS	
Deslindes del monasterio jerónimo de la Sisle (Toledo) en 1490 y 1498: “fronteras interiores”, sociedad y territorio .....	309
Emilio MARTÍN GUTIÉRREZ	
Los paisajes de la Frontera en las comarcas gaditanas durante el siglo XIV. Una prospectiva ambiental .....	323
David ORTEGA LÓPEZ	
La <i>tāʿa</i> de Comares como frontera del emirato <i>Naṣrī</i> de Granada .....	339
Ana Paula Leite RODRIGUES	
Sociedades e instituciones de frontera. Las tierras de contacto de la raya septentrional luso-castellana (siglos XII-XIV) .....	357
SECCIÓN 4. LAS SOCIEDADES FRONTERIZAS:	
PODERES, INSTITUCIONES, PROTAGONISTAS .....	371
Juan Manuel BELLO LEÓN	
Pleitos y seguros entre los mercaderes de la Baja Andalucía y Atlántico Medio a finales de la Edad Media .....	373

Carmen HEREDIA HEREDIA	
Una aproximación a la figura de la mujer castellana en los primeros años de la conquista de las Islas Canarias .....	393
Miguel Ángel LADERO QUESADA	
Tres fronteras de los Guzmán .....	407
Lorenzo LAGE ESTRUGO	
La institución del almirantazgo en la península ibérica: hacia una perspectiva comparada .....	421
Ana VIÑA BRITO	
Canarias, sociedad de frontera .....	433
SECCIÓN 5. LA PERMEABILIDAD DE LAS FRONTERAS I:	
LAS ACTIVIDADES ECONÓMICAS .....	451
María BARCELÓ CRESPI	
La frontera marítima entre el reino de Mallorca y el norte de África en los últimos tiempos medievales .....	453
Enrico BASSO	
Lo Stretto di Gibilterra: frontiera politica e frontiera economica nel quadro dell'espansione commerciale genovese (secoli XII-XIV) .....	467
Maria del Camí DOLS MARTONELL,	
El reino de Mallorca y su proyección exterior: el mercado de esclavos de la Europa oriental (1400-1453) .....	485
Isabel Vaz FREITAS	
Fronteiras na Idade Média: relações sociais e fiscalidade entre Portugal e Castela .....	491
Jesús GARCÍA DÍAZ	
Fronteras fiscales y mercado: la supresión de barreras tributarias y el fomento del comercio interior en las Cortes de Castilla a fines de la Edad Media (siglos XIII-XVI) .....	509
Ernesto GARCÍA FERNÁNDEZ	
Comercio y fiscalidad en la frontera nororiental de Castilla: Álava, Guipúzcoa y Vizcaya a fines de la Edad Media .....	523
José Damián GONZÁLEZ ARCE,	
Los registros de averías del puerto de Bilbao, y otros documentos inéditos, fuentes excepcionales para el estudio del comercio bajomedieval .....	541
María del Carmen JIMÉNEZ ROLDÁN	
Un acercamiento a los espacios comerciales y artesanales de las ciudades en la frontera del siglo XV. El caso de Loja y Baja .....	557
Angela ORLANDI	
Trascender las fronteras. El papel de los mercaderes florentinos en el intercambio económico y cultural (siglos XIV-XVI) .....	569
Ana María RIVERA MEDINA	
Economía informal: la baratería en la frontera marítima atlántica medieval ....	583

SECCIÓN 6. LA PERMEABILIDAD DE LAS FRONTERAS II:	
LA MEMORIA Y LA CULTURA ESCRITA .....	597
Adrián ARES LEGASPI	
La institución notarial en las fronteras interiores del arzobispado de Santiago: su actuación entre el mundo urbano y rural en el siglo XV .....	599
Diego BELMONTE FERNÁNDEZ	
Entre Fronteras: el libro de estatutos de la catedral de Málaga .....	615
Javier E. JIMÉNEZ LÓPEZ DE EGUILITA	
Notarios en la frontera. El testamento del jerezano Antón Martínez de Trujillo en el asedio de Antequera de 1410 .....	631
Diego MELO-CARRASCO	
Pulsaciones fronterizas a partir de las treguas entre Castilla, Aragón y Granada (ss. XIII-XV). Un análisis a partir de sus aspectos formales .....	643
Diego Antonio REINALDOS MIÑARRO	
Escribir en la frontera. Usos escribaniles y relaciones territoriales e interterritoriales Castilla-Aragón-Granada a la luz de un cartulario del concejo de Lorca (Murcia) de 1463-1464 .....	661
Margarita VÁZQUEZ CORBAL	
Entre Galicia y Portugal: la Catedral de Tui y el rol de la frontera en la génesis y evolución del arte medieval en los siglos XIII y XIV .....	673

# FRONTEIRAS NA IDADE MÉDIA: RELAÇÕES SOCIAIS E FISCALIDADE ENTRE PORTUGAL E CASTELA<sup>1</sup>

Isabel Vaz de FREITAS  
Universidade Portucalense

## 1. RELAÇÕES DE FRONTEIRA

Durante toda a Idade Média, a(s) fronteira(s) com o reino vizinho foram-se delineando à medida que as conjunturas o impunham e solicitavam. A conquista para sul e o crescimento e fortalecimento dos territórios a norte, foram criando condições de afirmação política, económica e social sobre um espaço que, desde os primeiros momentos, foi criando fronteiras *internas* e *externas*. Refletindo sobre estes lugares resultantes desta construção física temporal, encontramos espaços de *fronteira*, de *fronteiras* ou de *não fronteiras*. A diversidade desta caracterização advém da observação das distintas relações sociais, económicas e fiscais que variavam de terra para terra ao longo destas linhas de separação, mais ou menos claras, que se foram desenhando.

Em Portugal, são vários os historiadores que se dedicaram à questão da fronteira. As obras publicadas, sobre os mais diversos elementos relativos à temática, proliferaram em congressos, colóquios e encontros promovidos pelas universidades e governos de ambos os países<sup>2</sup>. Apesar de nos encontrarmos perante um tema debatido, ainda há terreno documental para desbravar e reorientar para as questões da fiscalidade e das relações raianas.

Numa Europa onde a não fronteira é já uma constante assinalável, em particular a inexistência de qualquer limite sentido por quem circula livremente entre Portugal e Espanha, as terras raianas ganham forma num espaço histórico e adquirem valor patrimonial como integrantes da cultura e da convivência entre reinos vizinhos na História. Será a existência desta fronteira e todas as vivências e experiências que se criaram em torno da mesma que marcarão a história local, nacional e peninsular e proporcionarão o conhecimento de um património material e imaterial que foi surgindo no seu enquadramento e que será uma mais valia para as presentes e futuras gerações.

Desde os primeiros momentos de vida dos Reinos Peninsulares, rios e serras ocupam um lugar fundamental nas delimitações pela sua natureza e capacidade de dividir territórios.

---

1. Abreviaturas usadas: ANTT – Arquivo Nacional Torre do Tombo; CML – Câmara Municipal de Lisboa; AHMP – Arquivo Histórico Municipal do Porto.

2. Ladero Quesada 2001: 5-51; Martín Martín 1996: 277-293; 1998: 259-272; Marques 1995: 59-80; Moreno 1998: 641-653; Rodríguez Picavea-Matilla 2001: 181-205; Sousa 1998: 54-61; Freitas 1998: 475-483; Freitas 2003: 493-499.

Delimitavam um “espaço organizado”, mas pouco definido<sup>3</sup>. Neste processo de solidificação e de crescimento interno dos territórios e de dinamismo da reconquista, os castelos e a organização física e política do espaço iniciam processos de delimitação interna e de “responsabilidade” política, jurídica e social sobre um *Territorium*<sup>4</sup>. Assim, outras fronteiras vão surgindo, outras delimitações definidas pelo crescimento do senhorio e das independências políticas traduzidas pelo surgimento de novos reinos, entre eles o Reino de Portugal. Reforça Guinot Rodrigues que *sobre el mismo espacio van acumulándose las rayas invisibles de los límites de cada una de dichas unidades. Evidentemente esta superposición de “fronteras” interiores, por lo tanto de competencias del órgano de poder feudal correspondiente, no era integrada ni armónica por lo que podía y solía generar abundantes conflictos*<sup>5</sup>. Estas fronteiras, designadas de “interiores”, Guinot esclarece que em nada diferem das fronteiras externas, ou seja, as formadas a partir da necessidade de delimitação do espaço cristão/muçulmano. O conceito mantém-se como *limite*<sup>6</sup>.

Ladero Quesada permite-nos entender rapidamente a evolução da fronteira a partir da perspectiva da implementação de poderes locais como coadjuvantes da política régia na consolidação e domínio do território recém-conquistado a muçulmanos. Refere-se a uma ação colaborativa dos reinos de Leão, Castela e Portugal na ocupação de territórios, mas determinante e reivindicadora da autonomia e da circunscrição das terras<sup>7</sup>.

José Luis Martín-Martín evidencia que Portugal e Castela valorizavam de forma diferenciada a fronteira que se construía nas suas conquistas<sup>8</sup> e salienta que a atenção castelhana não é tão evidente como a atenção dispensada pelos monarcas portugueses à *linha* que ia marcando os novos poderes cristãos do oeste peninsular. Apesar do interesse comum na descida para sul e na ocupação de terras muçulmanas, Portugal dispensava mais cuidado ao seu reforço e sinalização. Os castelhanos seguiam mais orientados para áreas muçulmanas economicamente mais rentáveis como as de Sevilha ou Granada, mantendo a conquista portuguesa sob o seu olhar. Presente na observação, mas mais ausente na estratégia de movimentos políticos, militares e económicos que delegavam a fronteira portuguesa para segundo plano.

O avanço na delimitação da fronteira proporcionado por D. Dinis marca a História Peninsular e o conceito de *limite organizado* inicia a sua implementação. Conforme refere Ladero Quesada, após Alcanices, mais do que definições de fronteira, fizeram-se ajustes e reajustes ao acordado<sup>9</sup>. Opinião semelhante a Ladero Quesada desenvolveu Humberto Baquero Moreno, referindo que Alcanices representa o estabelecimento de uma fronteira com carácter definitivo<sup>10</sup>. Desde esse momento histórico, as fronteiras, lugares de conflito e de convívio social, afirmaram-se e delimitaram-se paulatinamente e de “internas”, no seu contexto peninsular, foram-se afirmando como “externas”. Como assinala Mário

---

3. Entre outros autores ver Alvarez Llopis e Peña Bocos 2005: 43-87.

4. Entre os muitos autores que trabalharam esta problemática salienta-se Barroca 1990: 89-136.

5. Guinot Rodriguez 2006: 129.

6. Guinot Rodriguez 2006: 142.

7. Ladero Quesada 2001: 36-49.

8. Martín-Martín 1998: 259-274.

9. Ladero Quesada 2001: 47.

10. Moreno 1998: 641-654.

Barroca a atenção dispensada à fronteira redobra no reinado de D. Dinis, bem manifesta na grande preocupação pela manutenção de torres e castelos das linhas fronteiriças<sup>11</sup>.

Por outro lado, a fronteira marca-se por limites concelhios e castelos que dominam passagens e concedem confiança e segurança aos vizinhos<sup>12</sup>. Concelhos e castelos, símbolos de uma delimitação local são os que mais próximos se encontram das sociedades de residentes e que mais concretamente materializam a sua existência. É no seu espaço exato, rigorosamente marcado por pontos singulares, físicos, que a fronteira se torna visível. A fronteira vai adquirindo diversas *nuances* de acordo com a história do local, dos seus povoados, dos seus povoadores, do isolamento a que se encontram sujeitos e das características geográficas, do maior ou menor entendimento que marcam os tempos e a memória. São estas diferenças que permitem questionar a existência de uma fronteira ou de várias fronteiras.

Foi neste espaço mais micro, mais preciso e concreto que a fronteira se povoou, dinamizou, “frequentou”, obrigando os poderes centrais e locais a estabelecer regras de convívio e formas de demonstrar poderes. Estas questões mais localizadas e geradas pelo estabelecimento de uma nova sociedade fronteiriça que explora um território, uma paisagem, vão criando estruturas locais de convívio que atuam entre o entendimento e a discórdia. Os coutos de homiziados, as cartas de foral, as feiras, a cobrança de impostos, os Forais Novos, as Ordenações Afonsinas e Manuelinas, as reconstruções nas linhas defensivas, vão constituindo prioridade e marcando a presença de um espaço de limite, de defesa e de avanço ofensivo<sup>13</sup>.

A fronteira medieval demarca-se por marcos talhados pela mão do homem, sempre que a natureza não apresenta sinais perenes que garantam a sinalização da continuidade da marcação da fronteira na sua geografia. Os rios que se apresentam estruturalmente fortes no seu leito, são, com frequência e preferencialmente, indicados como locais de demarcação da fronteira, conforme se poderá aferir na descrição da fronteira realizada em inícios do século XVI nos livros de Demarcações de fronteira<sup>14</sup>. No entanto, nem sempre as demarcações são sinal de paz ou de estabelecimento tranquilo de limites. Ao longo desta fronteira as terras raianas vão apresentando as suas questões e as suas rivalidades próprias de vizinhança<sup>15</sup>. Nos locais onde as demarcações são perenes e estão bem estabelecidas, as relações estão facilitadas e são mais ordenadas, logo proporcionaram um ambiente mais pacífico, no entanto, sempre sujeito a fugas<sup>16</sup>. Ao analisar os livros de Demarcação de Fronteira relativos ao Entre-Douro-e-Minho e Trás-os-Montes<sup>17</sup>, é possível referir que, de uma forma geral as relações são pacíficas, assinalando-se apenas conflitos em torno do rio das Maças, nas zonas de Montalegre, Barroso e Gerês por questões relacionadas com as pastagens em terras onde a delimitação não é muito visível, ou possível de ser facilmente anulada em rixas locais.

---

11. Barroca 1998: 810-812.

12. Magalhães 1994: 91.

13. Montaña Conchiña 2008: 11-28.

14. Moreno e Freitas 2003.

15. Moreno e Freitas 2003.

16. Duarte 1998.

17. Moreno e Freitas 2003.

José Luis Martín Martín afirma que, localmente, os temas dos conflitos raianos se centralizam nas questões da exploração de pastos e bosques por criadores de gado e camponeses, no controlo de terras e águas, na exploração da fiscalidade e no arrecadar de impostos<sup>18</sup>. Anota Armindo de Sousa nas questões levadas pelos concelhos de fronteira ao rei, apenas 2,8% dos capítulos são de temas relacionados com as questões de fronteira, nos quais predominam os assuntos de contrabando<sup>19</sup>. Estes temas “*fronteirais*”, como os designou Armindo de Sousa, chegam à corte pelos mais variados processos e meios; no entanto a ausência assinalada dos discursos das cortes permite questionar quais os motivos que afastam estes temas dos ambientes parlamentares e se as contendas são, na realidade, resolvidas localmente pelos oficiais enviados ou designados pelo poder central<sup>20</sup>.

Na exploração da fronteira e das suas características fundamentais, é possível encontrar uma fronteira física assinalada pelos elementos naturais do território, uma fronteira política, delimitada por poder central e local; uma fronteira social, marcada pelo conflito ou convívio entre vizinhos; uma outra militar, onde a presença de vigia castelar se assinala e uma fronteira económica, marcada pelas relações de passagem de bens e da frequência de mercados e feiras num e noutro lado da fronteira. As fronteiras social e económica vivem muito próximas, uma vez que as relações de vizinhança se instituem muito pelas relações económicas.

## 2. A FRONTEIRA ECONÓMICA E O CONTROLO PORTUÁRIO

Seria possível afirmar que a fronteira económica está marcada essencialmente por uma exploração pastoril<sup>21</sup> ou por uma exploração económica de exportações e importações de produtos locais, diga-se legal ou ilegal, tema bem trabalhado por Luis Miguel Duarte<sup>22</sup> que anota as diferenças entre contrabando e passagem de bens vedados. O primeiro refere-se ao não pagamento de impostos devidos e o segundo a transação ilegal de mercadorias vedadas<sup>23</sup>.

Esta fronteira económica marca-se por pontos muito concretos, alfândegas, onde os mercadores param para efetuar os pagamentos de impostos que recaem sobre a transação de exportação e importação. Este movimento de transação de produtos traz consigo relações sociais, mais ou menos pacíficas, mais ou menos legais onde mercadores e outros comerciantes se movem<sup>24</sup>.

Como espaço económico a fronteira é um espaço de poder e de manifestação da força política central e local e demonstrador da força social coletiva ou individual quer pela demonstração do confronto direto com o poder, caso do contrabando, quer pela competitividade estabelecida entre congéneres mercadores<sup>25</sup>.

---

18. Martín Martín 1998: 259-272.

19. Duarte 1998: 451-473.

20. Sousa 1998: 54.

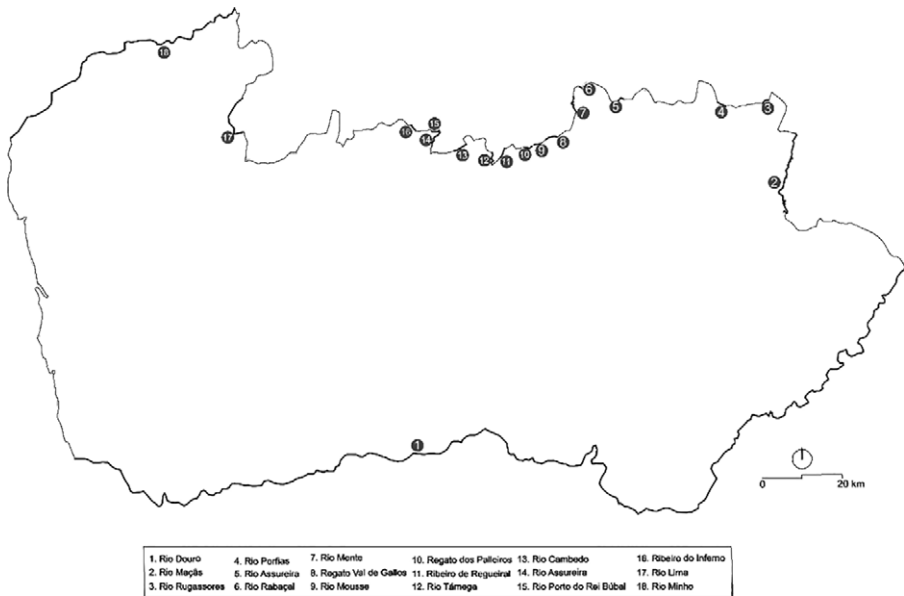
21. Carmona Ruiz 1998: 241-257.

22. Duarte 1998: 451-473; Medrano Fernández 2007: 137-167; Melón Jiménez 1999.

23. Duarte 1998: 451.

24. Freitas 2006.

25. Freitas 2006.



Mapa 1. Fronteira e marcações rios na fronteira. Fonte: Autoria de Ricardo Rasun Cortés/AR-QUEOGES.

Neste estudo, foi selecionado o território norte português a norte do Douro, cujas fronteiras se delimitam com a Galiza e com Castela. É uma fronteira marcada pela diversidade de espaços e de contactos. Uma fronteira marcada pela presença de rios uns de grandes dimensões, como é o caso do Douro e outros de dimensões mais pequenas que vão permitindo uma maior proximidade entre as comunidades fronteiriças. De acordo com os Livros de Demarcações de Fronteira<sup>26</sup> é possível definir as delimitações raianas e marcar onde a fronteira passa por terra firme ou se delimita pela água (ver mapa 1).

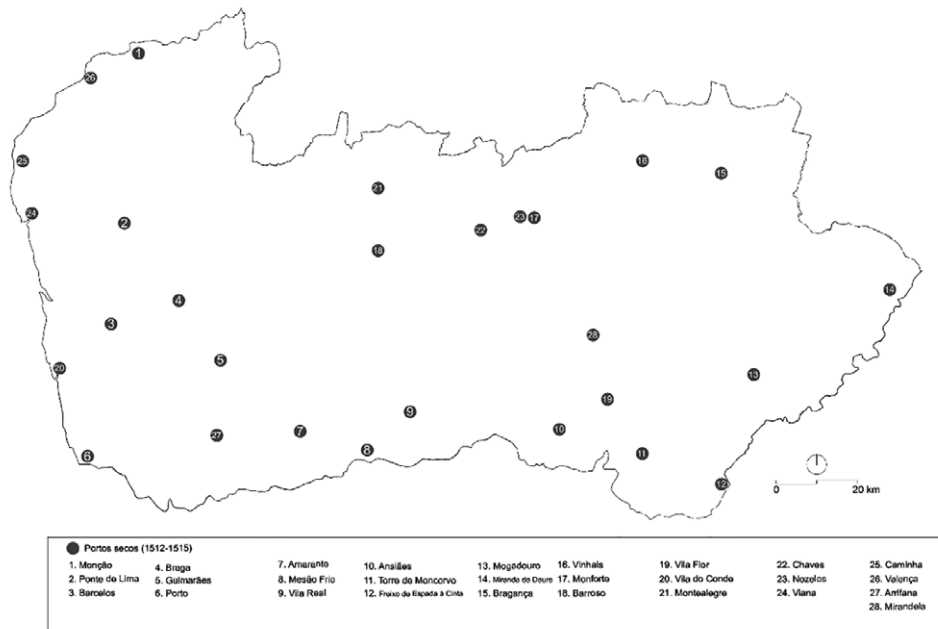
Ao olhar o norte do Douro e as suas relações económicas, ressaltam entre a documentação disponível, os livros de registo de mercadorias dos portos secos, testemunhos da história de relacionamentos seculares e de vivências. Estes livros contêm registos de entrada e saída de mercadorias, em particular de panos, ao lado de outras informações de ordem complementar que poderão conceder algum apoio e orientar os mercadores<sup>27</sup>.

A presença destes portos secos, supervisores das trocas comerciais com Castela e definidores da presença económica da fronteira, esclarecem bem este território raiano que se delimita, a sul, pelo vale do Douro.

Os portos secos são reguladores das passagens de mercadoria para Castela e elementos que representam a obrigatoriedade de alealdamentos e desalealdamentos de produtos. Uma fronteira ativa onde mercadores a cruzam na procura de outros mercados e de

26. Moreno e Freitas 2003.

27. Freitas 2006.



Mapa 2. Portos secos no Entre Douro e Minho e Trás-os-Montes. Fonte: A autoria de Ricardo Rasun Cortés/ARQUEOGES.

outras feiras<sup>28</sup>. Apesar de simbolizarem a passagem de uma fronteira, não se localizam necessariamente em vilas ou lugares raianos, conforme mapa 2. A existência de uma alfândega é suficiente para permitir aos mercadores a escolha mais conveniente do local para pagamento de impostos.

Ao analisar a antroponímia dos mercadores que cruzam a fronteira, foi possível identificar que o local de proveniência dos mercadores se localiza na envolvência dos portos onde fazem o registo de mercadorias (ver mapa 3). Provavelmente esta escolha do porto para alealdar se prende mais com a familiaridade local ou regional dos mercadores. Será possível ainda verificar que os mercadores que cruzam as fronteiras terrestres são moradores e desempenham a sua atividade em terras do interior, em particular em toda a área de Trás-os-Montes. Naturalmente os mercadores do litoral, em menor número nestes portos, usariam as vias marítimas para efetuar a deslocação das suas mercadorias para o exterior.

28. Freitas 2006.



Mapa 3. Locais de proveniência dos mercadores. Fonte: Autoria de Ricardo Rasun Cortés/AR-QUEOGES.

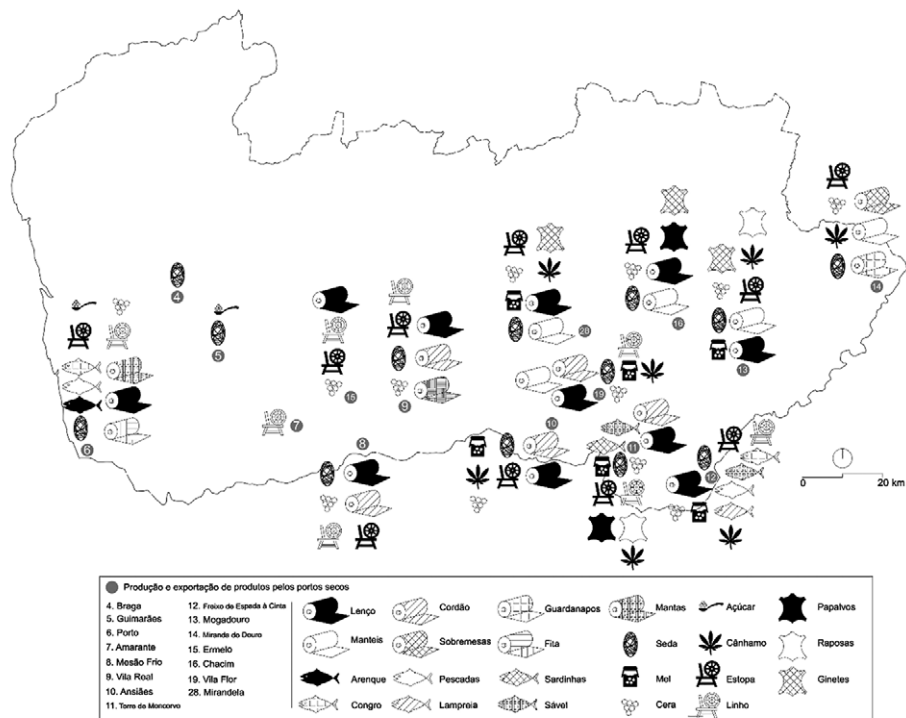
Os mercadores que exportam e importam mercadorias pela fronteira têm de obrigatoriamente registar os seus produtos nos portos secos até um prazo máximo de dias estipulados ou incorrem em pena de contrabando<sup>29</sup>. Esta passagem de mercadorias pela fronteira, obriga a pagamentos e a penas em caso de incumprimento: *alealdamentos*, *desalealdamentos*, *sis*, *dizima*, *varejos*, *achagues*, *conluios*, *erros*, *descaminhado*, *portagem* e *barcagem* encontram-se expressos nos livros de portos com semelhanças muito claras com os registos efetuados nos portos de mar<sup>30</sup>.

Os registos designados de *alealdamento* e de *desalealdamento* correspondem às importações e exportações de mercadorias, respetivamente, devendo o valor das exportações e importações ser igual. A obrigatoriedade do *desalealdamento* evitava que se pagassem tributos à entrada e à saída. Caso este não se cumpra pagaram em dobro<sup>31</sup>. Os valores de mercadorias saídas de Portugal colocavam os valores máximos de importação

29. CML 1950, p. 124-125.

30. Martin Duque 1973.

31. Moreira 1992: 26.



Mapa 4. Produtos exportados para Castela. Fonte: Autoria de Ricardo Rasun Cortés/ARQUEOGES.

de produtos vindos do reino vizinho, uma tentativa de equilibrar a balança das importações e exportações.

Relativamente ao pagamento das sisas, através dos registos dos portos secos, é possível verificar que estas se agrupam em duas categorias específicas: as sisas gerais e as particulares, que têm, mais uma vez, paralelismo nos portos do litoral, como é possível verificar pelo cruzamento de dados<sup>32</sup>. Nas particulares encontramos as sisas dos panos, do vinho e do sal<sup>33</sup>. Os livros que são referência para este estudo são os livros de sisa e dízima dos panos que registam, em separado, a exportação relativa aos têxteis, em particular a seda de Trás-os-Montes, um dos produtos têxteis com mais registos nestes livros<sup>34</sup>. No entanto, refira-se que há registo de outros produtos têxteis, nomeadamente de linho, estopa, cânhamo, ao lado de outros têxteis, ou de marçarias, açúcar, peixe, que, naturalmente, pertencentes ao mesmo mercador fazem o registo conjunto de saída de produtos.

32. CML 1950, p. 124-131.

33. CML 1950, p. 124-131.

34. ANTT, NA 517, Livro de recebimento de sisa e dízima. Ano de 1512; ANTT, NA 520, Livro de recebimento de sisa e dízima. Ano de 1514; ANTT, NA 521, Livro de recebimento de sisa e dízima. Ano de 1515; ANTT, NA 578, Livro de Alealdamento. Ano de 1516; ANTT, NA 522, Livro de recebimento de sisa e dízima. Ano de 1526; ANTT, NA 518, Livro de recebimento de sisa e dízima. Ano de 1517.

Ao analisar o mapa de exportações (ver mapa 4), verifica-se que há uma especialização económica nos territórios. Os portos do litoral registam a passagem de produtos do Atlântico como o peixe, o açúcar e têxteis confeccionados como mantas, manteis, ou tecidos mais finos. Na zona do Douro o peixe é também uma constante. De notar a presença dos tecidos em particular da estopa, linho, seda, o lenço e cânhamo. A passagem de peles de animais como as de raposas, ginetes e papalvos. A exploração do mel e da cera conduz também a uma exportação destes produtos.

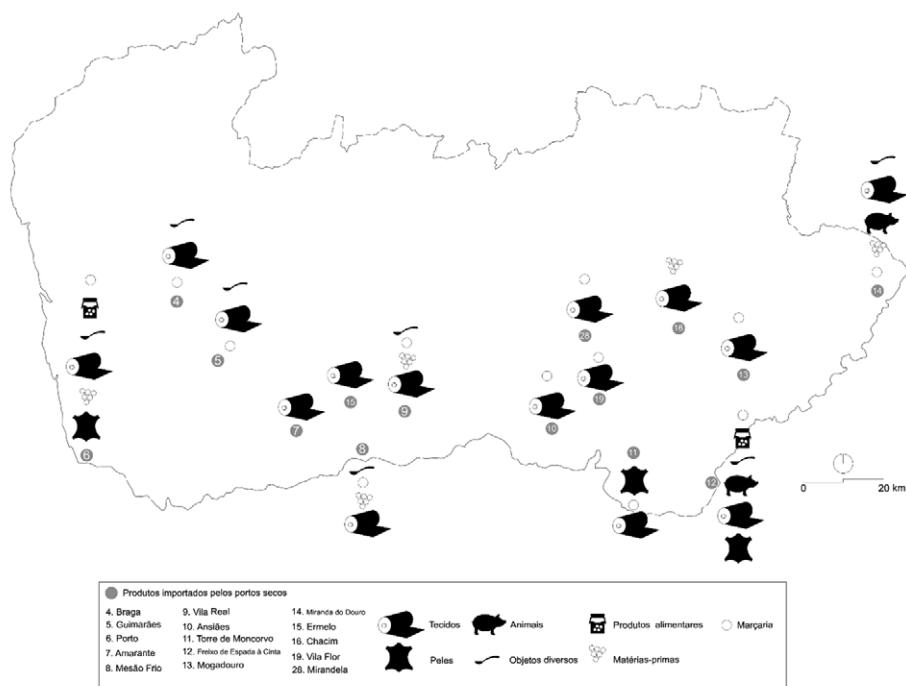
O caso dos portos não referidos no mapa, como Monforte de Rio Livre, Valença e Monção, Castro Laboreiro, Bragança, Ponte de Lima, Barcelos, Barroso, Vila do Conde, Montalegre, Chaves, Nozelos, Viana, Caminha e Arrifana, prende-se com o facto de ser difícil isolar os produtos de passagem, uma vez que surgem agrupados os registos (ver Tabela 1). Ou seja, repassando os títulos dos registos, o baixo número de passagens manifestadas, permitiu, por questões administrativas, registar em conjunto as passagens por estes portos. No entanto, deixa-se a nota de que os produtos de exportação se repetem mais a norte<sup>35</sup>.

Tabela 1. Agrupamento de portos nos registos dos livros de portos secos<sup>36</sup>

<p>PORTOS AGRUPADOS:</p> <p>Porto, Arrifana e Vila do Conde (1513)</p> <p>Monção, Valença, Viana e Caminha (1513)</p> <p>Vila Flor, Ansiães e Mirandela (1513)</p> <p>Monforte e Nozelos (1514)</p> <p>Montalegre e Barroso (1514)</p> <p>Porto e Vila do Conde (1514)</p> <p>Viana e Monção (1514)</p> <p>Ponte de Lima e Viana (1515)</p> <p>Vila Flor e Ansiães (1515)</p> <p>Porto e Amarante (1515)</p> <p>Monforte, Nozelos, Mirandela e Murça (1517)</p> <p>Monforte e Mirandela (1521)</p> <p>Vila Real e Montalegre (1521)</p> <p>Barcelos e Vila do Conde (1521)</p> <p>Vila Flor e Ansiães (1521)</p> <p>Mogadouro e Chacim (1521)</p> <p>Monção e Melgaço (1521)</p> <p>Caminha e Viana (1521)</p> <p>Chaves e Montalegre (1526)</p> <p>Mogadouro e Chacim (1526)</p> <p>Vila Flor, Ansiães e Murça (1526)</p> <p>Mirandela e Murça (1526)</p>
--

35. Freitas 2006..

36. ANTT, NA 517, Livro de recebimento de sisa e dízima. Ano de 1512; ANTT, NA 520, Livro de recebimento de sisa e dízima. Ano de 1514; ANTT, NA 521, Livro de recebimento de sisa e dízima. Ano de 1515; ANTT, NA 578, Livro de Alcaidamento. Ano de 1516; ANTT, NA 522, Livro de recebimento de sisa e dízima. Ano de 1526; ANTT, NA 518, Livro de recebimento de sisa e dízima. Ano de 1517.



Mapa 5. Produtos importados de Castela. Fonte: Aatoria de Ricardo Rasun Cortés/ARQUEOGES.

Dominam também os tecidos, conforme pode ser observado no mapa. Repare-se que a lista de importações e exportações é muito idêntica, facto que apontará para uma procura diferenciada de tecidos (ver mapa 4 e 5).

Como é possível determinar pela análise documental dos livros de sisa e dízima dos panos, estes pagam um valor fixo de sisa, conforme registado nos livros de alealdeamento. Nos inícios do século XVI, entre os anos de 1512 e 1530, o valor da sisa, a cobrar pelo porto, corresponde a 300 reais. No que concerne a outros produtos, como a marçaria, os pagamentos registados não são fixos nem existe qualquer referência a relação de peso ou quantidade e respetivo valor, o que aponta para uma possibilidade avançada por alguma documentação de avaliação “a olho”. Esta avaliação pouco suportada em garantia de pagamentos igualitários, gera inúmeras reclamações e acusações de uma má avaliação por parte dos oficiais de cobrança<sup>37</sup>.

Uma outra situação de desagrado verificada refere-se aos mercadores estrangeiros que entram em Portugal com mercadorias. Os pagamentos seriam efetuados apenas na saída da fronteira portuguesa, o que significava uma falta de observância sobre as importações e os respetivos pagamentos. A solução encontrada pelas cortes de Évora de 1472/73 para terminar com os vários conflitos apresentados em cortes relativos aos pagamentos de

37. ANTT, Cortes, m. 3, n°5, fl. 38v-39.

estrangeiros, sugere que os pagamentos de estrangeiros sejam concretizados à entrada na fronteira portuguesa e não à saída. Nos livros de portos secos encontram-se alguns exemplos do cumprimento desta medida estabelecida em finais do século XV. O registo da entrada de produtos trazidos por mercadores estrangeiros é feita na entrada e assinalada como *alealdamento de estrangeiros*. Assim são referidos os mercadores castelhanos que entraram no ano de 1516 e que vinham vender na feira de outubro de Miranda<sup>38</sup>.

Além dos registos de sisas, os mercadores que passam pelos portos secos registam outros impostos respeitantes aos produtos que comercializam. Os pagamentos de *achasques*, *conluios* e *erros*. Sabe-se apenas que são considerados “pagamentos menores” e que os mercadores que acordam a entrada anual de pagamentos de sisa e dízima estão deles dispensados.

Para facilitar o trânsito mais corrente de mercadorias e facilitar o cumprimento da fiscalidade portuária, os comerciantes poderão realizar uma avença com os oficiais ou rendeiros dos portos secos. Neste documento de avença, o mercador acorda o número de panos a transacionar e o pagamento do valor correspondente aos impostos. A título de exemplo Francisco de Valença pode utilizar quem quiser para transportar as mercadorias em seu nome porque não é *mercador obrigado*<sup>39</sup>. Para estimular este processo que garante aos portos secos um rendimento mais fixo, os mercadores que realizam avanços são excluídos do pagamento de impostos mais pequenos como os já referidos, *achasques*, *conluios*, *varejos*, *alealdamentos*, *desalealdamentos* e *erros*<sup>40</sup>.

Como já referido, as práticas de fuga aos pagamentos nos portos são uma realidade, que apesar de se desconhecer a constância, existem e revelam-se em particular, nos capítulos de cortes. Para encontrar os faltosos aos pagamentos, os oficiais responsáveis efetuam varejos. O varejamento pode ser concretizado ainda pelos caminhos, no momento do transporte das mercadorias, ou nos locais de armazenamento, geralmente associados às residências dos comerciantes e mercadores. Os oficiais de varejamento recorrem à inspeção dos que, sob suspeita, não registaram os seus produtos<sup>41</sup>. Desta forma, o varejo institui-se como um instrumento que controla a entrada e a saída de mercadorias sem registo ou com incumprimento dos prazos relativos a pagamentos fiscais. A designação de “varejo” advém da vara que o oficial de cobrança traz no momento em que verifica as mercadorias e os respetivos pagamentos. Em pleno varejamento, o oficial mede os panos já cortados e os que ainda se conservam por inteiro<sup>42</sup>. Os pedidos em cortes são recorrentes e apelam à extinção dos varejos<sup>43</sup>, que dariam aso a diversos abusos por parte dos oficiais ou dos denunciante<sup>44</sup>.

Além do varejo, como exposto, uma prática de sinalização da fuga ao imposto, a avaliação do descaminhado surge, também, como uma prática de supervisão à fuga de impostos. Entende-se por descaminhado, a fuga aos caminhos defesos, ou seja, a fuga ao caminho obrigatório de passagem nos locais de pagamentos fixos de impostos, como

---

38. ANTT, NA 578, Livro de Alealdamento (1516), fl. 147v.

39. ANTT, NA 578, Livro de Alealdamento (1516), fl. 146.

40. Freitas 2006.

41. ANTT, NA 578, Livro de Alealdamento (1516), fl. 147v.

42. ANTT, Chancelaria de D. João I, L. 5, fl. 87v.

43. AHMP, Livro B, fls. 270-273.

44. AHMP, Perg. 19.

o caso dos portos secos. A par da designação de “caminho defeso” surge a designação de “produtos defesos”, ou seja, produtos que não se encontram vedados, proibidos à exportação<sup>45</sup>.

Para os mercadores, comerciantes e outros que incorrem em pena de descaminhado, os pagamentos vão sendo expostos na documentação que os penaliza e pretende diminuir o número de ocorrências. Em 1439, em cortes determina-se que os descaminhadores paguem a sisa em dobro<sup>46</sup>. D. Duarte reforça que se paguem em dobro pela segunda vez e em “tresdobro” pela terceira vez que se incorrer nesta pena<sup>47</sup>. Novamente em cortes em 1455 o valor a pagar pelo descaminhado divide-se entre comprador e vendedor<sup>48</sup>. Como assunto recorrente em cortes, novamente em 1468 os procuradores solicitam alguma benevolência para os “descaminhadores” que devem apenas ser entendidos os que forem condenados 3 vezes num ano ou os que transacionarem descaminhado superior a 300 reais.

Depois dos pagamentos de impostos devidos, as mercadorias são seladas com todas as informações relativas aos impostos efetuados, acrescidos da data e local de registo, colocado em local visível na mercadoria transportada<sup>49</sup>. No caso dos panos, D. João II obriga à colocação do selo no próprio tecido<sup>50</sup>.

Além das anotações nos produtos, os mercadores que pagam os impostos, recebem um alvará, designado de alvará das sacas que lhes permitirá transacionar e sair do reino com o mesmo valor de mercadorias<sup>51</sup>. Através deste alvará estará garantido o cumprimento das medidas fiscais. A circulação deverá, após todos os cumprimentos fiscais, decorrer com normalidade e de forma pacífica. Apenas os assaltos poderão causar mais alguns contratemplos a quem viaja com mercadorias apetecíveis.

Anualmente, os rendimentos dos portos secos são entregues aos oficiais régios que verificam as contas e recebem os montantes registados. Destes rendimentos, são retirados os valores estipulados por carta régia para pagamentos de tenças, para pagamento dos mantimentos dos oficiais dos portos e para despesas correntes do funcionamento da estrutura fiscal. São curiosas as referências

Entre as tenças atribuídas pelos rendimentos destes livros de portos secos encontram-se D. Maria de Távora, mulher de Diogo da Silveira<sup>52</sup>, D. Mécia de Sampaio<sup>53</sup>, Fernão Vasques de Sampaio<sup>54</sup> e Leonor Candosa, filha de Gonçalo Candoso<sup>55</sup>, aos herdeiros de

---

45. Ordenações Manuêlinas: vol. V, 257-265.

46. ANTT, Cortes, m. 2, nº14, fl. 57-129.

47. *Chancelarias Portuguesas. D. Duarte* 1998, vol. II, 112-114.

48. ANTT, Cortes, m. 2, nº14, fl. 12-22.

49. Lencastre 1981: 125.

50. Lencastre 1981: 125.

51. A.M.C., Perg. avulsos, nº43.

52. ANTT, NA 520, Livro de recebimento de sisa e dízima. Ano de 1514, fl. 100v-103v, ANTT, NA 521, Livro de recebimento de sisa e dízima. Ano de 1515, fl. 100-105v; ANTT, NA 522, Livro de recebimento de sisa e dízima. Ano de 1526, fl. 116.

53. ANTT, NA 520, Livro de recebimento de sisa e dízima. Ano de 1514, fl. 100v-103v; ANTT, NA 521, Livro de recebimento de sisa e dízima. Ano de 1515, fl. 100-105v; ANTT, NA 518, Livro de recebimento de sisa e dízima. Ano de 1517, fl. 113-115.

54. ANTT, NA 520, Livro de recebimento de sisa e dízima. Ano de 1514, fl. 100v-103v, ANTT, NA 521, Livro de recebimento de sisa e dízima. Ano de 1515, fl. 100-105v; ANTT, NA 518, Livro de recebimento de sisa e dízima. Ano de 1517, fl. 113-115.

55. ANTT, NA 520, Livro de recebimento de sisa e dízima. Ano de 1514, fl. 100v-103v.

Gonçalo Afonso<sup>56</sup>, Casamento de D. Maria, mulher de Nuno da Cunha<sup>57</sup>, Casamento de Diogo Cabral<sup>58</sup>, D. Antão capitão de Lisboa<sup>59</sup>, Rui de Brito<sup>60</sup>, Mulher de Tomé Lopes e seus herdeiros<sup>61</sup>, Casamento de D. Isabel de Lima<sup>62</sup>.

Anualmente o registo de contas é enviado ao rei através dos seus oficiais que se deslocam para entregar verbas e livros. Assim o registam os livros de registo dos portos secos que anotam a evidência do envio de homens que se encarregam da entrega dos cadernos de registos<sup>63</sup>.

Quadro 1. Despesas dos portos. Ano de 1514<sup>64</sup>

DESPESAS DOS PORTOS	QUANTIA
Mantimento do recebedor geral dos portos	4.000
Mantimento do corregedor da comarca	40.000
Em tenças: 50.000 de Dona Maria mulher de Diogo da Silveira 2.000 a Mécia de Sampaio 2.000 a Fernão Vasques de Sampaio	54.000
A André Lopes de 2/3 de sua pimenta	78.000
A Pedro Afonso de Aguiar em comprimento dos 3 contos 570 de sua pimenta	850.000
A Francisco Mendes em parte dos 275 000 de pimenta	228.000
A Diogo Lopes de Sequeira em parte de sua pimenta	190.000

Quadro 2. Despesas dos portos. Ano de 1515<sup>65</sup>

DESPESAS DOS PORTOS	QUANTIA EM REAIS
Mantimento de Lourenço Alvares recebedor dos portos	4.000
Mantimento do corregedor de Trás-os-Montes	50.000
Em tenças: 50.000 reais a D. Maria, mulher de Diogo da Silveira 2.000 reais a Mécia Sampaio 2.000 reais a Fernão Vasques de Sampaio	54.000
Em pimenta que se despachou: Aos herdeiros de Lopo Rabelo	126.375
A André Lopes	40.134

56. ANTT, NA 521, Livro de recebimento de sisa e dízima. Ano de 1515, fl. 100-105v.

57. ANTT, NA 521, Livro de recebimento de sisa e dízima. Ano de 1515, fl. 100-105v.

58. ANTT, NA 521, Livro de recebimento de sisa e dízima. Ano de 1515, fl. 100-105v.

59. ANTT, NA 518, Livro de recebimento de sisa e dízima. Ano de 1517, fl. 113-115.

60. ANTT, NA 518, Livro de recebimento de sisa e dízima. Ano de 1517, fl. 113-115.

61. ANTT, NA 518, Livro de recebimento de sisa e dízima. Ano de 1517, fl. 113-115.

62. ANTT, NA 522, Livro de recebimento de sisa e dízima. Ano de 1526, fl. 116.

63. ANTT, NA 517, Livro de recebimento de sisa e dízima. Ano de 1512, fl. 48.

64. ANTT, NA 520, Livro de recebimento de sisa e dízima. Ano de 1514, fl. 100v-103v.

65. ANTT, NA 521, Livro de recebimento de sisa e dízima. Ano de 1515, fl. 100-105v.

DESPESAS DOS PORTOS	QUANTIA EM REAIS
A Francisco Mendes	47.430
Aos herdeiros de Gonçalo Afonso	46.209
D. Maria, mulher do marechal	775.000
Casamento de D. Maria, mulher de Nuno da Cunha	72.000
Casamento de Diogo Cabral	60.000
A Garcia Pimentel de pimenta	129.000

Quadro 3. Despesas dos portos. Ano de 1517<sup>66</sup>

DESPESAS DOS PORTOS	QUANTIA EM REAIS
Em tenças: 2.000 reais ao tutor dos filhos de D. Mécia de Sampaio 2.000 reais a Fernão Vasquez de Sampaio	4.000
Pagamento da pimenta: D. Antão capitão de Lisboa A Rui de Brito Mulher de Tomé Lopes e seus herdeiros	60.000 200.000 52.000

Quadro 4. Tenças distribuídas dos montantes recebidos dos portos secos

DATA	TENÇA	QUANTIA EM REAIS
1514*	50.000 de D. Maria mulher de Diogo da Silveira 2.000 a D. Mécia de Sampaio 2.000 a Fernão Vasques de Sampaio	54.000
1515**	50.000 reais a D. Maria, mulher de Diogo da Silveira 2.000 reais a D. Mécia Sampaio 2.000 reais a Fernão Vasquez de Sampaio	54.000
1517***	2.000 reais ao tutor dos filhos de D. Mécia de Sampaio 2.000 reais a Fernão Vasquez de Sampaio	4.000
1526****	D. Maria de Távora, mulher de Diogo da Silveira D. Leonor Candosa, filha de Gonçalo Candoso Casamento de D. Isabel de Lima	50.000 10.000

\* ANTT, NA 520, Livro de recebimento de sisa e dízima. Ano de 1514, fl. 100v-103v.

\*\* ANTT, NA 521, Livro de recebimento de sisa e dízima. Ano de 1515, fl. 100-105v.

\*\*\* ANTT, NA 518, Livro de recebimento de sisa e dízima. Ano de 1517, fl. 113-115.

\*\*\*\* ANTT, NA 522, Livro de recebimento de sisa e dízima. Ano de 1526, fl. 116.

66. ANTT, NA 518, Livro de recebimento de sisa e dízima. Ano de 1517, fl. 113-115.

Como conclusão seria possível afirmar que a fronteira económica existe, é muito regulada e controlada pelo poder central através da imposição dos locais de pagamentos de impostos que recordam sempre da passagem para Castela. Os portos secos são locais de controlo efetivo desse trânsito e os oficiais de vigia e de varejamento estão sempre atentos a fugas aos devidos pagamentos ou à comercialização de produtos vedados à saída do reino. De acordo com os capítulos apresentados pelos procuradores em cortes, o controlo permite muitas vezes abusos. Por outro lado os conflitos que a documentação permite desvendar, verificamos que também os mercadores tentam escapar aos locais de pagamento, mesmo correndo grandes riscos.

A população que se move entre um e o outro lado da fronteira, comunica através de caminhos que os levam aos destinos ou de barcas que cruzam os rios em locais onde as pontes não são possíveis de construir. O homem viaja de uns locais para outros transportando bens e mercadorias que mais tarde vendem em feiras, mercados locais, ou simplesmente levam aos que, tendo mais posses, as encomendaram.

A fronteira é uma fronteira mutável onde a circulação de bens e de pessoas apresentam várias características e oscilam entre a paz e o conflito, uma fronteira reguladora e uma linha que marca claramente a necessidade de pagar um imposto.

## BIBLIOGRAFIA

- Valdeón Baroque, Julio (1969), *Los judíos de Castilla y la revolución Trastámara*, Valladolid.
- Díaz y Díaz, Manuel Cecilio (1989), “El testamento monástico de San Rosendo”, *Historia. Instituciones. Documentos*, 16, pp. 471.
- Alvarez Llopis, Elisa; Peña Bocos, Esther (2005), “Limites y fronteras en el Norte Peninsular: aproximación cartográfica al territorio de Cantabria entre el mundo antiguo y medieval”, *Espacio, Tiempo y Forma. Série III. História Medieval*, 18, pp. 13-26.
- Barroca, Mário (1990), “Do castelo da reconquista ao castelo românico (século IX a XIII)”, *Portugalia, Nova Série*, XI-XII, pp. 89-136.
- Barroca, Mário (1998), “D. Dinis e a arquitetura militar portuguesa”, *Revista da Faculdade de Letras. História*, Porto, Faculdade de Letras da Universidade do Porto, Série I, 15, pp. 810-812.
- Carmona Ruiz, Maria Antonia (1998), “La explotación ganadera de la frontera luso española: La ‘contienda’ de Moura, Noudar, Aroche y Encinasola”, *Revista da Faculdade de Letras. História*, Porto, Faculdade de Letras da Universidade do Porto, Série I, 15, pp. 241-257.
- Chancelarias Portuguesas. D. Duarte* (1998), dir. de A.H. de Oliveira Marques, Lisboa, Centro de Estudos Históricos, Universidade Nova de Lisboa, vol. II, p. 112-114.
- CML (1950), *Documentos para a história da cidade de Lisboa*, Lisboa, Câmara Municipal, Livro de Reis, vol. II.
- Duarte, Luis Miguel (1998), “Contrabandistas de gado e «passadores de cousas defesas para Castela e terra de mouros”, *Revista da Faculdade de Letras-História*, II Série, 1998, XV-1, pp. 451-473.

- Duarte, Luis Miguel (1999), “O gado, a fronteira, os alcaides das sacas e os pastores castelhanos”, *Jornadas de Cultura Hispano-Portuguesa*, Madrid, Universidad Autónoma, pp. 125-146.
- Freitas, Isabel Vaz de (1998), “Viver e conviver em terras raianas na Idade Média”, en *As relações de fronteira no século de Alcanices: Atas das IV Jornadas Luso-espanholas de História Medieval*, Org. Instituto de Documentação Histórica da Faculdade de Letras da Universidade do Porto, *Revista da Faculdade de Letras. História*, Porto, Faculdade de Letras da Universidade do Porto, Série I, 15, pp. 475-483.
- Freitas, Isabel Vaz de (2003), “Caminhos que cruzam fronteiras”, en Luis Adão da Fonseca, Luís Carlos Amaral e Maria Fernanda Santos (coords), *Os Reinos Ibéricos na Idade Média: Livro de Homenagem ao Prof. Doutor Humberto Carlos Baquero Moreno*, 1, Porto, Civilização, pp. 493-499.
- Freitas, Isabel Vaz de (2006), *Mercadores entre Portugal e Castela na Idade Média*, Gijón, Ediciones Trea (Estudios Históricos o Olmedal: Pedras Angulares).
- Guinot Rodriguez, Enric (2006), “Fronteras exteriores e interiores en la creación de un reino medieval: Valencia en el siglo XIII”, *Studia Historica. Historia Medieval*, 24, pp. 129.
- Ladero Quesada, Miguel Angel (2001), “Sobre la evolución de las fronteras medievales hispánicas (siglos XI a XIV)”, en Carlos de Ayala Martínez, Pascal Buresi, Philippe Jossierand (eds.), *Identidad y representación de la frontera en la España medieval, siglos XI-XIV*, Casa de Velázquez, nº 75, Universidad Autónoma de Madrid, pp. 36-49.
- Lencastre, F. Salles (1981), *Estudo sobre as portagens e as alfândegas em Portugal (séculos XII a XVI)*, Lisboa, Imprensa Nacional.
- Magalhães, Joaquim Romero de (1994), “Fronteras e espacios: Portugal y Castilla”, en Ana Maria Carabias Torres (ed.), *Las relaciones entre Portugal y Castilla en la época de los descubrimientos*, Salamanca, Universidad de Salamanca, p. 91.
- Marques, José (1995), “D. Afonso IV e a construção do castelo de Olivença”, *Revista da Faculdade de Letras. História*, Porto, Faculdade de Letras da Universidade do Porto, Série II, 2, pp. 59-80.
- Martin Duque, A. J.; Zabalo Zabalegui, J; Carrasco Perez, J. (1973), *Peajes Navarros. Pamplona (1351), Tudela (1365), Sangüesa (1362), Carcastillo (1362)*, Pamplona, Universidade de Navarra.
- Martín Martín, José Luis (1996-2003), “La tierra de las ‘contienidas’: Notas sobre la evolución de la raya meridional en la Edad Media”, *Norba. Revista de História*, 16/1, pp. 277-293.
- Martin Martin, José Luis (1998), “Conflictos luso-castellanos por la raya”, *Revista da Faculdade de Letras. História*, Porto, Faculdade de Letras da Universidade do Porto, Série I, vol. 15, 1998, p. 259-274.
- Medrano Fernández, Violeta (2007), “El contrabando de Castilla a Portugal al final de la Edad Media” en N. Ávila Seoane (ed.), *Cultura y Mentalidades: de la Antigüedad al siglo XVII (Nuevas Investigaciones)*, Madrid, Castellum.
- Melon, Miguel Angel (1999), *Hacienda, comercio y contrabando en la frontera de Portugal (siglos XV-XVIII)*, Cáceres, Circo Ediciones.
- Monsalvo Antón, José Maria (2005), “Espacios y fronteras en el discurso territorial del reino de Asturias (del cantabrico al Duero en las Crónicas asturianas)”, *Studia Histórica, História Medieval*, 23, pp. 43-87.

- Montaña Conchiña, Juan Luis de la (2008), “La guerra en la frontera castellano-portuguesa (siglos XIV-XV)”, *Norba. Revista de Historia*, 21, pp. 11-28.
- Moreira, Manuel António Fernandes (1992), *A Alfândega de Viana e o Comércio de importação de panos no século XVI*, Câmara Municipal de Viana do Castelo.
- Moreno, Humberto Baquero (1998), “As relações de fronteira no século de Alcanices (1250-1350): O tratado de Alcanices”, *Revista da Faculdade de Letras. História*, Porto, Faculdade de Letras da Universidade do Porto, Série I, 15, pp. 641-654.
- Moreno, Humberto Baquero; Freitas, Isabel Vaz de (2003a), *Demarcações de fronteira: lugares de Trás-os-Montes e Entre-Douro-e-Minho*, 3, Centro de investigação e de Documentação de História Medieval.
- Moreno, Humberto Baquero; Freitas, Isabel Vaz de (2003b), *Demarcações de fronteira: lugares de Trás-os-Montes e Entre-Douro-e-Minho*, I.V. Freitas (introd. e índices), Porto, Centro de Investigação e de Documentação de História Medieval, Universidade Portucalense.
- Rodríguez Picavea-Matilla, Enrique (2001), “La Ganadería en la economía de frontera: una aproximación al caso de la meseta meridional castellana en los siglos XI-XIV”, en Carlos de Ayala Martínez, Pascal Buresi, Philippe Josserand (eds), *Identidad y representación de la frontera en la España medieval, siglos XI*, Casa Velázquez, 75, Madrid, Universidad Autónoma de Madrid, pp. 181-205.
- Sousa, Armindo de (1998), “Fronteira e representação parlamentar na Idade Média Portuguesa”, *Revista da Faculdade de Letras. História*, Porto, Faculdade de Letras da Universidade do Porto, Série I, 15, p. 54.
- Sousa, Armindo de (1998), “Fronteira e representação parlamentar na Idade Média Portuguesa”, *Revista da Faculdade de Letras. História*, Porto, Faculdade de Letras da Universidade do Porto, Série I, 15, pp. 54-61.